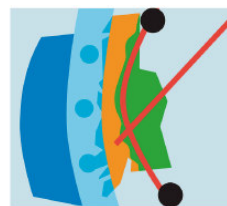


Rapport från projektet Kustzonsplanering och Landsbygds- utveckling i norra Bohuslän

Lysekil
Munkedal
Sotenäs
Strömstad
Tanum



Minnesanteckningar från temagruppsmöte med kommuncheferna

Författare:

Lena Boman och Elsie Hellström

Datum: 2010-04-22



Projektet finansieras av Naturvårdsverket, Länsstyrelsen i Västra Götalands län, Västra Götalandsregionen, NUTEK och kommunerna.

Nulägesgruppen

Sverker Hellström
Suckie Gunnarsson

- Uppdatering av statistik från Kustzonsprojektet (vistandatabell) bör ske vartannat år.
- Önskvärt att samtliga kommuner blir medlemmar i Västdatabasen(MONA) (baskostnad +deltagarkostnad) som ger möjlighet till gemensam kompetensutveckling, vikariepool och utvecklad verksamhet
- Nulägesgruppen skall undersöka hur ett samarbete kan se ut, beskrivning av kostnader samt a kompetensbehov
- Undersöka om samarbetet med VG – regionens statistik och analys enhet kan utökas
- Koppla samman GIS –verksamhetens behov, bench-marking och Västdatabasen (MONA)

Inspel till handlingsplanen

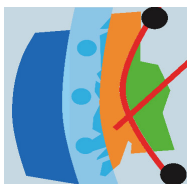
Nulägesgruppen är ett viktigt nätverk för att leverera bra beslutsunderlag till politiker och utredande tjänstemän.

Uppdrag till gruppen

Respektive kommunchef undersöker om intresse och behov finns av medlemskap i Västdatabasen (MONA)

Nulägesgruppen skall lägga fram ett förslag till hur ett samarbete kan formas, presentera kostnadsförslag samt eventuell behov av ny kompetensförstärkning Undersöka om samarbetet med Västra Götalandsregionens analysenhet kan utökas och bli en kompetensförstärkning till gruppen.

Presentera förslag på hur en samordning av GIS – verksamhetens behov, bench-marking projektets arbete och Västdatabasen (MONA) kan utformas. Finns överlappningar och eller kompletterar ”verktygen” varandra.



Samverkan

Leverans åter till kommunchefsgruppen den 6 september 2010

GIS-gruppen

Johan Bengtsson

Maria Syrén deltog med anteckningar

- Geosecma kommer att uppgraderas till ny version som kallas "Geosecma for Arc GIS", övergången kommer att ske 2011
- I princip har alla kommuner övergått till ett nytt gemensamt koordinatsystem (SWEREF99 12 00). Även höjdsystemen är på gång att uppdateras (RH2000)
- I samband med uppgraderingen diskuteras en gemensam databas mellan alla norra Bohusläns kommuner. Detta är ett samarbete som utvecklats i samarbete med GIS-styrgrupp Strömstad, Tanum och Munkedal. Om en sammanslagning sker kommer en gemensam extern karttjänst inte att vara några problem alls och kan göras i befintligt kartsystem. Detta förutsätter dock resurser på kommuner som håller t.ex. verksamhetsområden ajour. Om man inte har en gemensam databas blir det dock stora tekniska problem, kostnader och svårigheter att få ihop en gemensam extern karttjänst
- Lysekil har kompetens att hjälpa Sotenäs med GIS
- Sotenäs erbjuder istället Lysekil ÖP – planerare – start slutet av april
- Mara Syrén ansvarar för Strömstad, Tanum och Munkedal och Leif ? ansvarar för Sotenäs och Lysekil
- Munkedal har behov av en GIS-ingenjör som kan avlasta Maria
- Uppdatera GIS – system kostar ca 400 000 kronor per kommun
- Orust är intresserad av att ansluta sig till en eventuell upphandling av nytt gemensamt system
- GIS – samordnarna ser inte behovet av en extern GIS – web(tittskåp). Detta anser däremot näringslivsutvecklarna som ett mycket viktigt verktyg för att på ett "modern" sätt nå ut med ledig mark och lokaler till etablerare och företag som vill expandera i norra Bohuslän. Göteborgs Regionen har utvecklat en mycket bra plattform för både intern och extern användning
<http://www.businessregiongoteborg.com/4.1b3ace7611c0d71b88b800013222.html>
- SKL arbetar för en gemensam standard för GIS nationellt och är intresserade av pilotområden – är norra Bohuslän intresserade?
- Viktigt med ett tydligt uppdrag till GIS-gruppen från kommunerna för att de skall veta vilken väg de skall välja i det fortsatta arbetet.
- Lena och Elsie undersöker om det finns projektpengar fortfarande till att utveckla samarbete kring GIS

Inspel till handlingsplanen

GIS är ett område som kan ge stora vinster att samarbeta runt, det har redan visats sig igenom att Strömstad, Tanum och Munkedal har en gemensam resurs

Uppdrag

Kommuncheferna och GIS-gruppen tar hem frågan om uppdatering av GIS – systemet och GIS samarbete samt extern GIS-web (tittskåp) till respektive kommun för att ta en slutlig ställning i frågan.



infrastruktur

Leverans åter till kommunchefsgruppen den 6 september 2010

Besöksboende/Verksamhetsområden

Emma Larsson
Kristina von Schenk

Verksamhetsområden

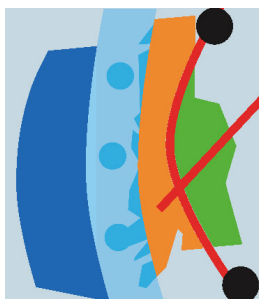
- Utveckla GIS – verktyget (tittskåp) för att gemensamt presentera ledig mark och fastigheter för etablering och expansion i norra Bohuslän
- Visionen för samarbetet är en gemensam Översiktsplan
- Skapa en gemensam näringslivsstrategi för att långsiktigt utveckla och stärka ett hållbart näringsliv i norra Bohuslän
- På kort sikt gemensamt med turistorganisationerna arbeta för att stärka Besöksråd norra Bohuslän
- Konkretisera arbetet med att koppla samman fysisk planering och näringslivsutveckling i norra Bohuslän
- Fördela ”trycket” över kommunerna
- Arbeta med att utveckla platsoavhängiga arbetsplatser
- Arbetas vidare med följande ledord *Detta har vi/är vi - detta vi vill ha/vara - så här arbetar vi för att nå dit*, t.ex. hur inspirerar vi delårsboende att bli helårsboende?
- Organisationsformen skall vara flexibel och kunna anpassa sig utifrån åtgärd, styrka, behov etc. Vi har idag en bra arbetsform inom Tillväxtsekretariatet och Tillväxt Bohuslän. Vi har formen i Tillväxt Bohuslän men den bör stabiliseras och förstärkas med nya funktioner.

Inspel till handlingsplanen gällande verksamhetsområden

Arbeta med en utveckling och förstärkning av Besöksråd norra Bohuslän och Tillväxt Bohuslän/Tillväxtsekretariatet

Uppdrag till GIS-gruppen och näringslivsgruppen

Näringslivscheferna önskar att gemensamt med GIS-gruppen arbeta fram en långsiktig lösning avseende web – verktyg (tittskåp) motsvarande Göteborgsregionen.



Områden för näringslivsutveckling

Leverans åter till kommunchefsgruppen den 6 september 2010

Besöksboende

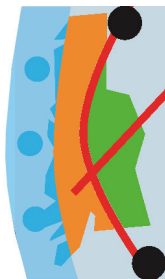
- Vad är strandnära kontra kustnära boende, i förhållande till vår värdegrund (strukturplanen)
- Förändring i utbudet av besöksboende- timesthare, camping, husbilar
- Vad är hotellboende i förhållande till ”buy and lease back”, camping, kontra fasta platser?
- Hotell i detaljplanen men vad är ”buy and lease back”?
- En gemensam policy och definition avseende besöksboende inom fysisk planering
- Naturvårdsverket gör för närvarande en översyn av begreppet ”rörligt friluftsliv” -Vad innebär det för planeringen i norra Bohuslän
- Hur ser framtiden ut när det gäller besöksboende i norra Bohuslän – behov, form, arkitektur, upplåtelseform, kust/inland, målgrupper etc.

Uppdrag till gruppen

Att ta fram en gemensamdefinition och policy för olika kategorier av besöksboende

Inspel till handlingsplanen

De fysiska planerarna önskar att beslut fattas om en gemensam definition och policy för de fem kommunerna avseende besöksboende.



Boende/besöksboende

Leverans åter till kommunchefsguppen den 6 september 2010

Kulturarv

Jan Palmblad
Emma Larsson

- Kulturfrågorna hamnar ofta mellan stolarna
- Tanums kommun har en grupp som fungerar som remissinstans avseende kulturfrågor vid detaljplanearbete
- En uppföljning kommer att ske av Ann Marie Westerlinds rapport från 1970 talet om kustsamhällen i Bohuslän
Länsstyrelsen har sökt medel till projektet, övriga projektområden är Höga Kusten, Blekinge samt Bohuslän
- Kommunerna bör utveckla samarbetet med Västarvet avseende bl.a. kompetenshöjande insatser, för att på ett mer konstruktivt sätt föra samtal med regionen och Länsstyrelsen

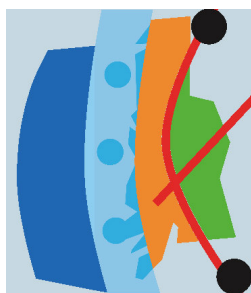
Uppdrag till gruppen

Följa arbetet med Ann Marie Westerlinds arbete med våra kustsamhällen, delta i urvalet av samhällen

Gå vidare med att utveckla kompetenshöjande nätverk med Västarvet i det dagliga arbetet

Inspel till handlingsplanen

Samordning inom och mellan kommunerna för att lyfta fram kulturfrågorna i den fysiska planeringen



Samverkan

Leverans åter till kommunchefgruppen den 6 september 2010

Boende

Björn Rickardsson

Bengt Gustafsson

Ronny Larsson

- Vilka åtgärder/planeringsinsatser har en påverkan på, om ett detaljplanelagt område brukas primärt för helårsboende alternativt delårsboende – läge, pris, exploateringshastighet?
- Behov av en gemensam expert inom mark och exploateringsfrågor t.ex. lantmätare från KTH
- Synkronisering av arbetet med översiktsplanerna skulle kunna leda till samordning som skulle kunna skapa effektivitet och kostnadsminskningar. Arbeta med t.ex. gemensamma upphandlingar av tjänster, utveckla gemensam vokabulär och definitioner etc.
- Bilda en strategisk översiktsplanegrupp för norra Bohuslän
- Viktigt med en bra kommunikation mellan kommunerna under respektive kommuns översiktsplanearbete för att säkerställa att arbetet sker enligt riktlinjerna i strukturplanen/överenskommelsen

Uppdrag till gruppen

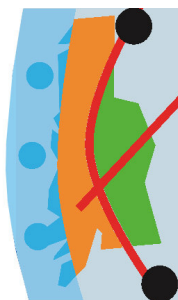
Fortsätta att arbeta i det nätverk som bildats under projektet.

Presentera förslag till uppdrag, sammansättning etc. för en strategisk översiktsplanegrupp för norra Bohuslän

Inspel till handlingsplan

Resursförstärkning för gemensam utvärdering av effekterna av olika planer för boende

Gemensam expert för mark och exploateringsfrågor med juridisk kompetens



Boendemiljöer

Leverans åter till kommunchefsgruppen den 6 september 2010

Vindkraft

Ronny Larsson

Magnus Karlsson (ej närvarande)

- Riktlinjer för olika vindkraftsverk har tagits fram (se rapporten)
- Kontakt sker idag mellan kommunerna vid etablering i gränsnära områden
- Den stora frågan är överföringen, det finns stora brister i kapaciteten i ledningsnätet för att kunna tillvarata den nyproducerade energin. Det pågår en utredning på Energimyndigheten.
- Temagruppen fortsätter sitt arbete i nätverk

Uppdrag till gruppen

Följ Energimyndighetens arbete med behovet av ett utvecklat ledningsnät

Inspel till handlingsplanen

Temagruppen fortsätter som nätverk, viktigt att arbeta vidare med frågan ledningsnätet



Infrastruktur

Leverans åter till kommunchefsgruppen den 6 september 2010

Båtlivsgruppen

Bengt Gustafsson

Ingela Isaksson

- Det är viktigt att finna verktyg för att verka för jämnare beläggning i gästhamnarna
- Förtäta redan befintliga hamnar i första hand och vid eventuell nyanläggning bör redan påverkade platser nyttjas. Hellre större hamnar än många små. Större hamnar ger underlag för tjänsteföretag inom eftermarknad
- Vid planering av bostäder skall tillgång av båtplats belysas
- Anläggande av småbåtshamn kräver bygglov. Så icke anordnande av bryggor. Kriterierna och definitionen för vad som skall anses vara en småbåtshamn är idag oklara. Detta är ett problem och bör ses över då varje ny etablering ger konsekvenser och behov på land- uppställningsplatser, parkering etc.
- Kriterierna för att stå i båtplatskö skiljer sig mellan kommunerna – är det bra med samma riktlinjer?
- Behovet av sjömackar är en dels miljöfråga och dels en servicefråga. Viktigt att belysa behovet av sjömackar vid etablering av hamnar och motsvarande anläggningar.
- Då Bengt Gustafsson kommer att ingå i projektet ”Hav möter land”, kommer han att ansvara för att ”Båtlivsgruppens” frågor och uppdrag lyfts in i det arbetet och att gruppen fortsätter att arbeta med frågor av gemensamt intresse i norra Bohuslän.
- Det är viktigt att respektive kommun analyserar vilka resultat från rapporten som kan/skall verkställas på kommunnivå och vilka som bör arbetas vidare med kommunövergripande.


Uppdrag till gruppen

Att fortsätta arbetet i nätverket och att utse Bengt Gustafsson som sammankallande

Inspel till handlingsplanen

Båtlivsgruppens resultat och vidare arbete är en grundbult för norra Bohuslän både ur bevarande och ur tillväxtperspektiv.

Därför bör respektive kommun stödja deltagande i arbetet samt att gruppens förslag på framtida uppdrag lyfts in i handlingsplanen (se rapporten punkt 3-6)



Blå strukturer

Leverans åter till kommunchefsgruppen den 6 september 2010

Hållbar utveckling

Andreas Roos

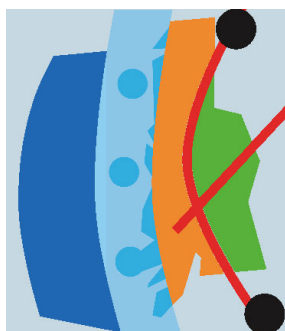
- De nationella miljömålen har inga kommungränser
- Vad innebär och innehåller begreppet ” hållbar utveckling” – vad menar vi i norra Bohuslän
- Hållbar utveckling består av tre dimensioner, vi arbetar oftast med ekonomisk och ekologisk men vi skall även beakta den sociala hållbarheten

Uppdrag till gruppen

Att undersöka möjligheterna att koppla de nationella miljömålen till ”värdegrund och strukturplan norra Bohuslän” samt presentera förutsättningarna för ett gemensamt åtgärdsprogram

Inspel till handlingsplanen

Lyfta in helt eller delvis det åtgärdsprogram som gruppen kommer att ta fram kopplade till de nationella miljömålen baserad på vår gemensamma värdegrund.



Samverkan

Leverans åter till kommunchefsgruppen den 6 september 2010

VA och utsläpp av närsalter

Andreas Roos
Ingela Isaksson

- Pågår många olika aktiviteter/uppdrag kring vatten
- Inom Bohuskustens vattenvårdsförbund pågår ett stort arbete hur kan vi koppla det arbetet till marin samverkansplan och kustzonsplanering?
- Viktigt fortsätta samarbetet på operativ nivå mellan länsstyrelsens och kommunernas tjänstemän, det ger en aggregerad kompetens och konkreta resultat
- Viktigt att ta fram åtgärder för minskade utsläpp och eventuell omlokalisering av utsläpps punkter till mindre känsliga områden
- Arbete pågår med en Gemensam vattenförsörjningsplan där även Orust och Uddevalla ingår

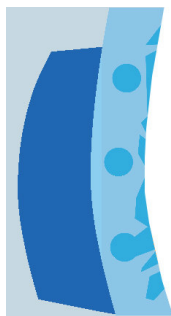
Uppdrag till gruppen

Materialet i rapporten är färskvara därför krävs uppdatering, viktigt att skapa samverkan med andra pågående aktiviteter.

Viktigt att samarbetet mellan kommunerna och Länsstyrelsen fortsätter på den operativa nivån.

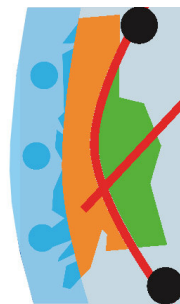
Inspel till handlingsplanen

I handlingsplanen bör framgå resursbehov samt förtydligande av vad som är extra åtgärder och vad som ingår i det löpande arbetet.



Blå strukturer

+



Gröna strukturer

Leverans till kommunchefsgruppen den 6 september

Sammanfattning

- Vad kan integreras av gruppernas/nätverkens fortsatta arbete i det löpande arbetet och vilka insatser kräver extra resurser i form av nya tjänster och ekonomisk förstärkning
- Vem äger uppdraget på genomförande nivå/beslutsnivå – **viktigt med mandat och tydliga uppdrag.**
- Kommuncheferna sammanställer handlingsplanen den 6 september 2010