



Blå ÖP med Maritim näringslivsstrategi

Var gör vi vad, på havet?


Hållbart nyttja vår gemensamma resurs!

Ett samarbete mellan Strömstad, Tanum, Sotenäs och Lysekils kommuner samt Länsstyrelsen i Västra Götaland och Västra Götalandsregionen

2013-2016



Varför behöver vi planera havet ?



Exempel på när Sotenäs kommun saknade vägledning från en "Blå ÖP":

- Remiss gasledning
- Tillståndsprövning och etablering av vågkraft.
- Prövning av tillstånd för musselodling

Bra planering kan snabba upp hanteringen av lov och tillstånd!



Blå ÖP med Maritim näringslivsstrategi


Samsyn

Styra utvecklingen

Grund för dialog och påverkan

Arbetsbesparande och effektivare på sikt

2 politiska styrdokument som hänger ihop



Blå ÖP med Maritim näringslivsstrategi

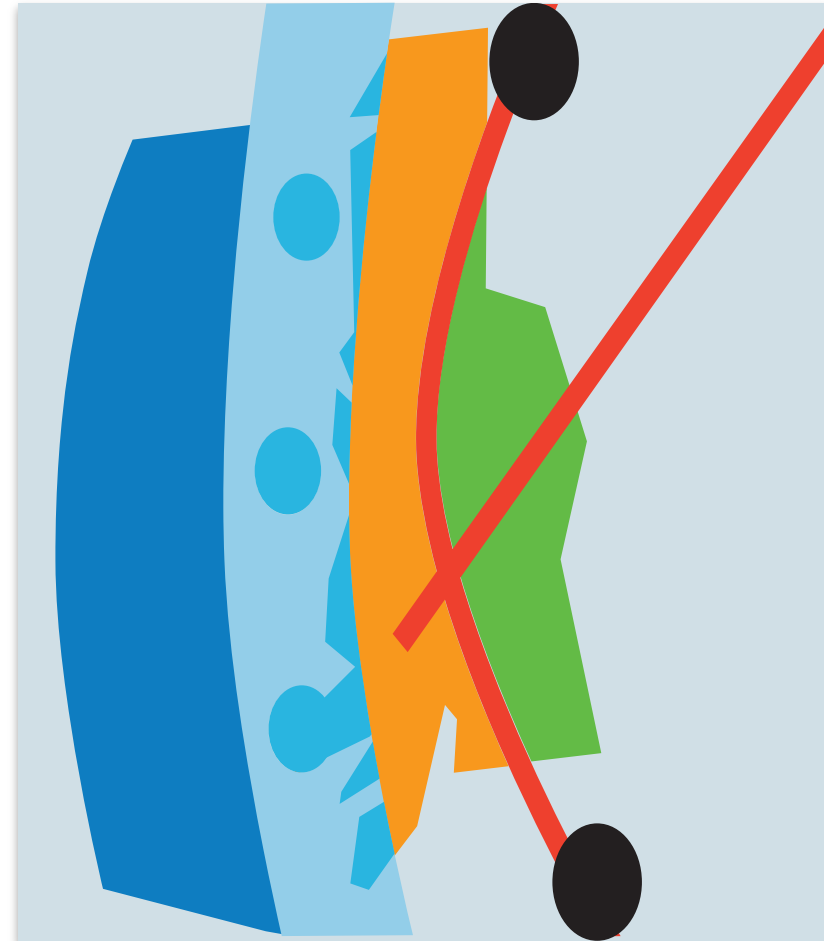


Strukturplanen-fastställd 2010

Kustzonsplaneringen:

Inom varje delstruktur har kommunerna kommit överens om viktiga utgångspunkter för formulering av gemensamma planeringsbeslut.

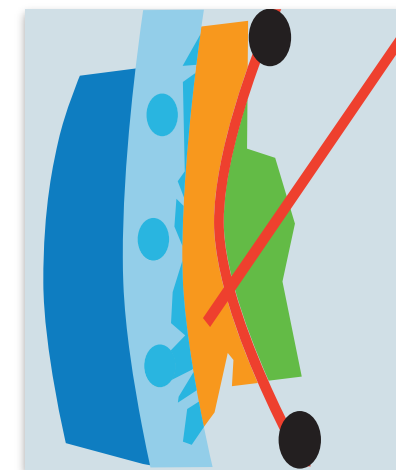
VÄRDEGRUND FÖR DEN FYSISKA PLANERINGEN



De blå strukturerna

VI ÄR ÖVERENS OM:

- att öppet hav utgör **gränsöverskridande vatten** vilket innebär nationella och globala hänsyn.
- att **resursanvändning** skall ske med **miljömålen** i fokus. **Fiske, sjöfart** och **energiproduktion** är viktiga prioriteringar för våra kommuner.
- att **risker** i samband med **sjöfart** skall uppmärksammas.



VI ÄR ÖVERENS OM:

- att **skärgården** utgör basen för våra **unika natur- och kulturvärden** även i ett nationellt perspektiv.
- att en **levande skärgård** utgör en av de viktigaste förutsättningarna för vår attraktionskraft.
- att allmänheten skall ha **tillträde** till strandzonen.
- att **naturbruk** skall ske med hänsyn till de stora natur- och kulturvärden som skärgården utgör.
- att risker i samband med sjöfart skall uppmärksammas.

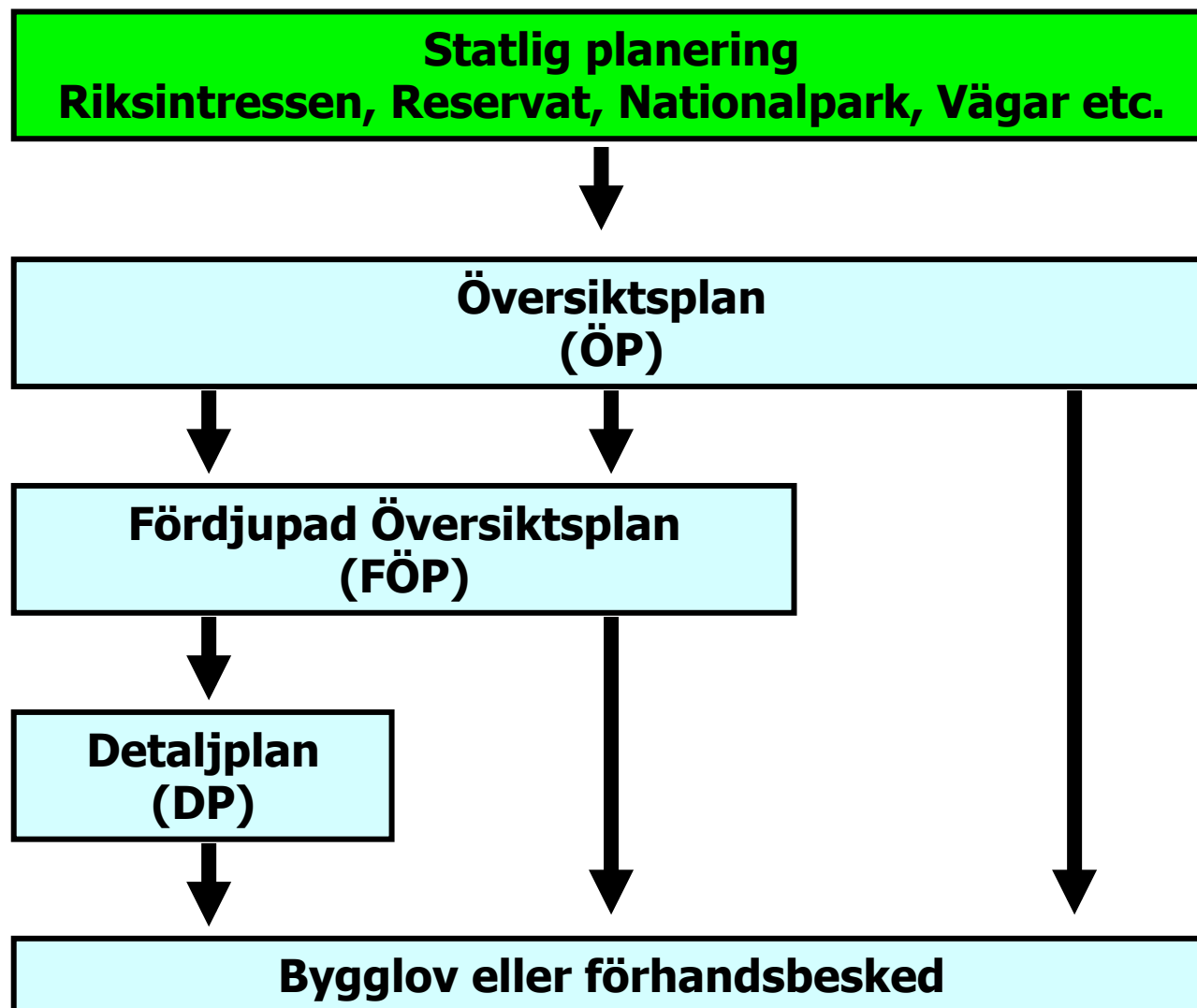


Värden som ger norra Bohuslän attraktivitet

- Naturen och landskapsbilden
- Kulturhistoriska värden
- Levande kustsamhällen



Planering



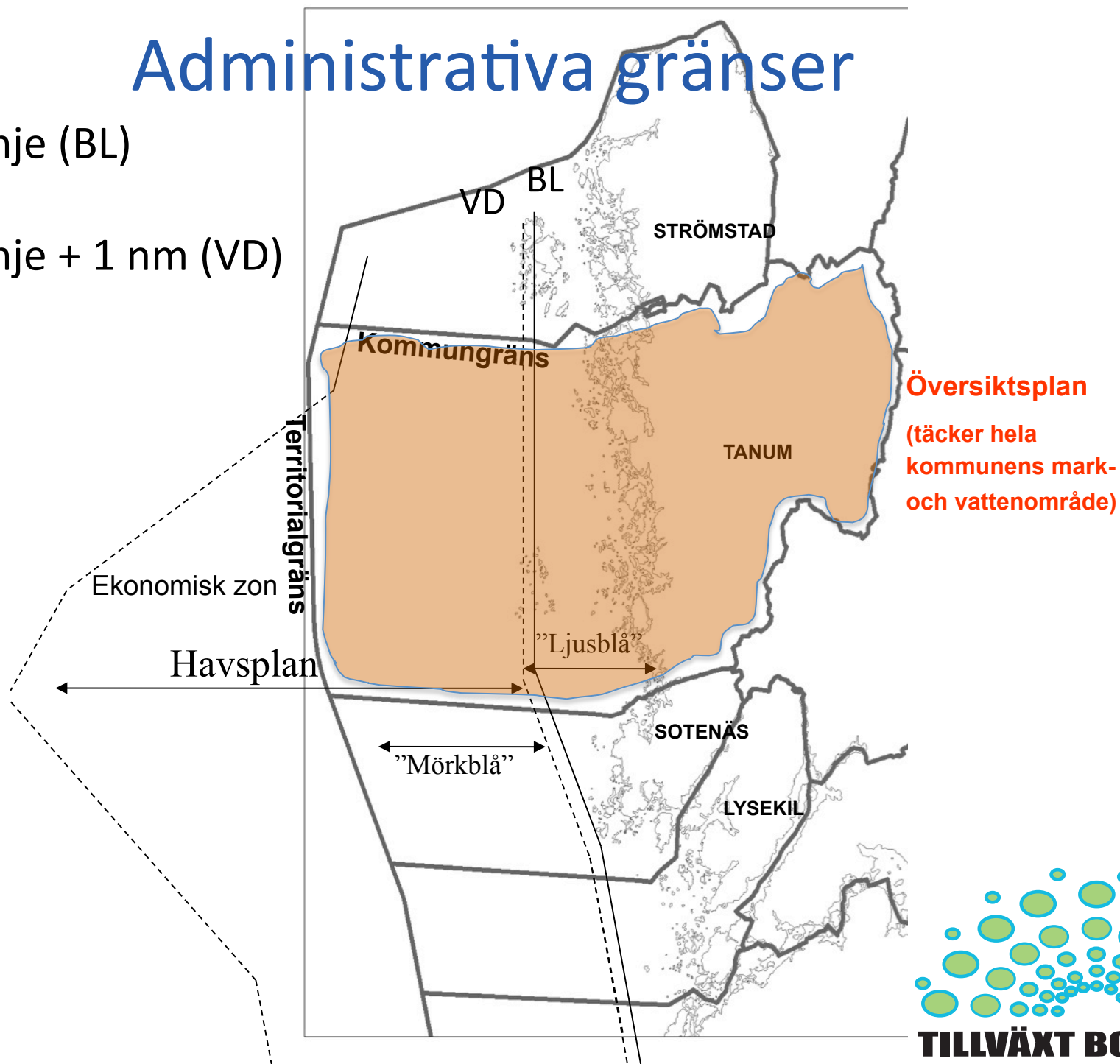
Sambandet mellan statens och kommunernas planering

- **Kommunal översiktsplanering** omfattar hela det kommunala territoriet och **överlappar** med havsplanen.
- **Den statliga havsplaneringen (mörkblå)** ska bedrivas i **samråd** med kommunerna.
- ÖP ska **samordnas** med havsplanen.
- Detaljplaner m.m. får inte **motverka** havsplanen.
- **Kommunerna** bör **samordna** kustplaneringen **sinsemellan**

Administrativa gränser

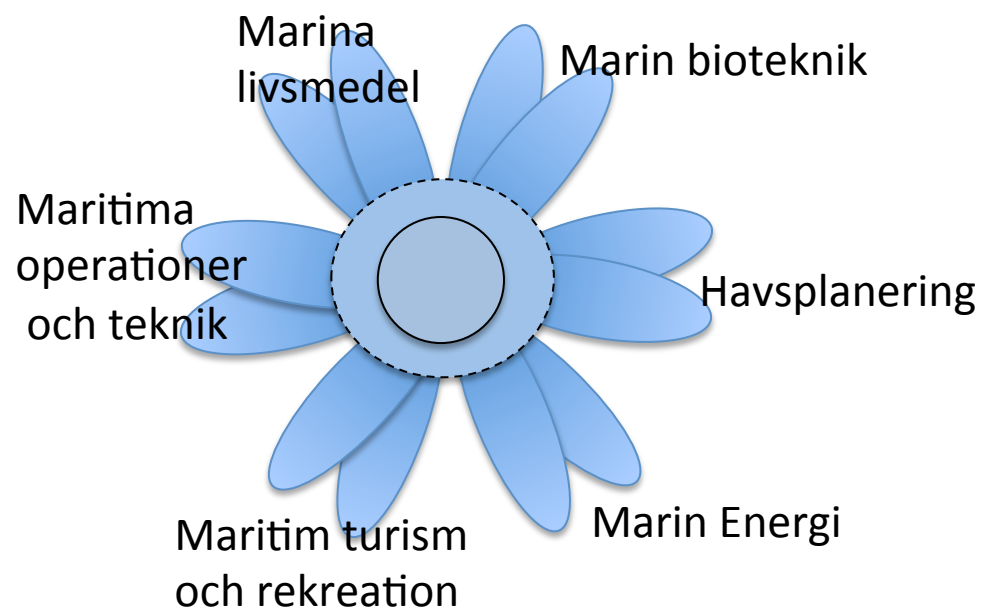
Baslinje (BL)

Baslinje + 1 nm (VD)

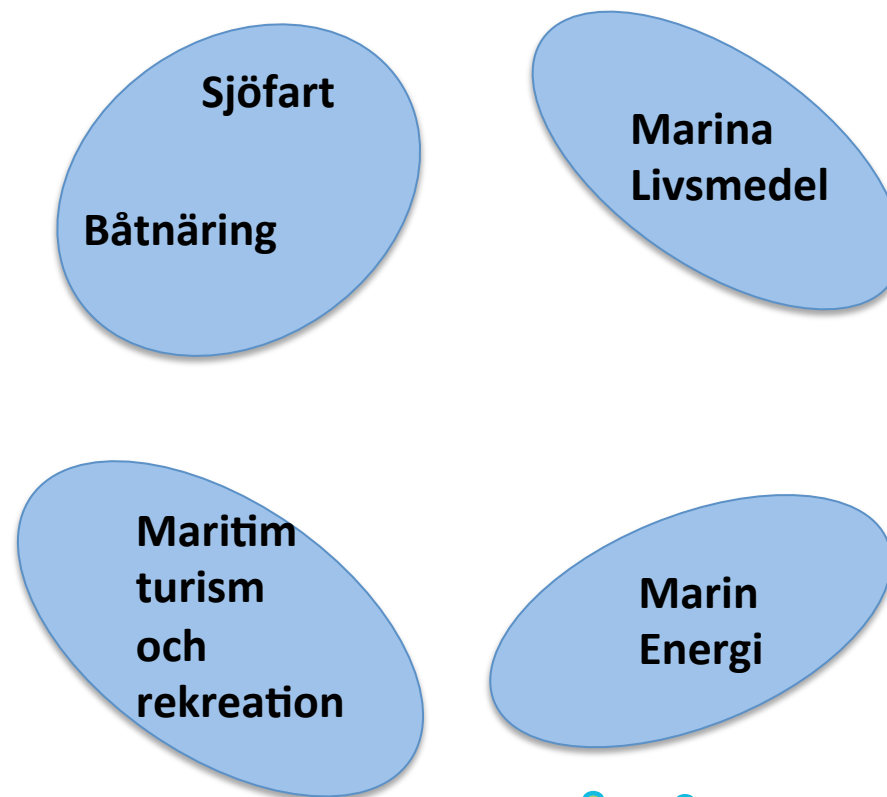


TILLVÄXT BOHUSLÄN

VGR's Maritima kluster



Blå ÖPs klusterindelning



Gemensamma resurser

Sjöfart

- Sjöfart
- (Försvaret)

Båtnäring

- Båtliv
- Varvsbranschen

Maritim turism och rekreation

- Besöksnäring
- Friluftsliv
- Kultur


Marina Livsmedel

- Fiske
- Vattenbruk
- Beredningsindustri

Marin Energi

- Vågkraft
- Havsbaserad vindkraft
- Forskning
- Framtida näringar

Natur
Hav
Attraktionskraft
Mark
Mat
Energi
Tillväxt



Avsatta resurser

Respektive kommun har beslutat att avsätta per år 2013, 2014, 2015

15 % planerare

10 % miljöhandläggare

5 % GIS-resurs

5 % näringslivsutvecklare

Plus externa medel

Processen från nu till färdig blå ÖP med maritim näringslivsstrategi beräknas ta ca 3 år och beräknas hålla i 15 år.



Var gör vi vad, i, på och vid havet? Nu och i framtiden.

Kontakt:

Elsie Hellström

Elsie.hellstrom@stromstad.se

0706 486079


Bengt Gustafsson

Bengt.gustafsson@sotenas.se

Carl Dahlberg

Dahlberg.cmo@gmail.com

076 808 2260



MILJÖVÄXT BOHUSLÄN