



Teckenförklaring

- sde_Bla_OP.GNG.R3_Kajakplatser_Bohuslan

 <alla andra värden>

 Kommunikationsnoder yta


R8 Hamnar

 <alla andra värden>

Kategori


 Förtöjningsplats

 Gästhamn

 Hamn för yrkesfiske


 Kommunal småbåtshamn

 Stor hamn


 Utvecklingsområde för marina; utvecklingsområde framtida hamn


 R9 Multifunktionella platser


 sde_Bla_OP.GNG.R19_Skargardstrafik_NB

 R16 -Motorsport

 sde_externa.GNG.Hansynsotr

 sde_avd_utv_lysekil.GNG.Kuststigen

 SXK_Naturhamnar_150525

 SSCD_2015_Handel_urval_storre_kopcentrum

• <alla andra värden>

 SWEMARKETING_Ställplats

 VST Båtliv

VST_Bohuslän

• <alla andra värden>

Sverige_no

•

• Steg 1 - Sverige

• Steg 2 - Norden


• Steg 3 - Världen


 VST_RH_Museum


 Trivector_cykelvägar_2015

 ÖSK_vl Kustvägen Bohuslän

• <alla andra värden>

 sde_Bla_OP.GNG.Besoksmal_kultur_naturvarde_omr

 LST_2011_66_Yta

 sde_Bla_OP.GNG.Besoksmal_nvobjekt_vistelsevarde

 Fribåt 1- Farled

