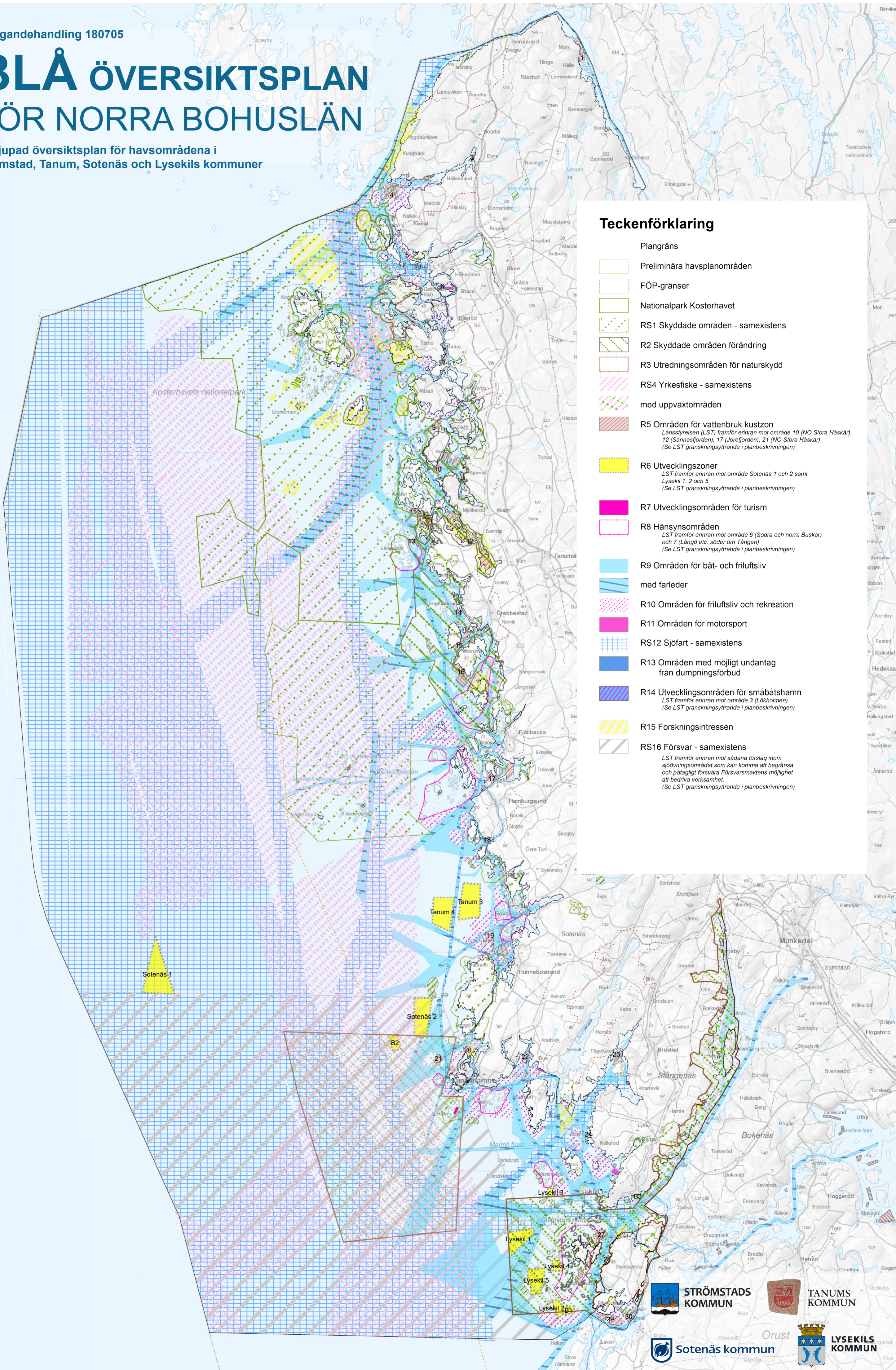



















# BLÅ ÖVERSIKTSPLAN FÖR NORRA BOHUSLÄN

fördjupad översiktsplan för havsområdena i Strömstad, Tanum, Sotenäs och Lysekils kommuner

REKOMMENDATIONSKARTA



## Teckenförklaring

-  Plangräns
-  Preliminära havsplanområden
-  FÖP-gränser
-  Nationalpark Kosterhavet
-  RS1 Skyddade områden - samexistens
-  R2 Skyddade områden förändring
-  R3 Utredningsområden för naturskydd
-  RS4 Yrkesfiske - samexistens
-  med uppväxtområden
-  R5 Områden för vattenbruk kustzon  
*Länstyrelsen (LST) framför erinran mot område 10 (NO Stora Håskär), 12 (Sannäsforden), 17 (Joreforden), 21 (NO Stora Håskär) (Se LST ganskningsyttrande i planbeskrivningen)*
-  R6 Utvecklingszoner  
*LST framför erinran mot område Sotenäs 1 och 2 samt Lysekil 1, 2 och 5. (Se LST ganskningsyttrande i planbeskrivningen)*
-  R7 Utvecklingsområden för turism
-  R8 Hänsynsområden  
*LST framför erinran mot område 6 (Södra och norra Buskär) och 7 (Långö etc. söder om Tängen) (Se LST ganskningsyttrande i planbeskrivningen)*
-  R9 Områden för båt- och friluftsliv med farleder
-  R10 Områden för friluftsliv och rekreation
-  R11 Områden för motorsport
-  RS12 Sjöfart - samexistens
-  R13 Områden med möjligt undantag från dumpningsförbud
-  R14 Utvecklingsområden för småbåtshamn  
*LST framför erinran mot område 3 (Lökholmen) (Se LST ganskningsyttrande i planbeskrivningen)*
-  R15 Forskningsintressen
-  RS16 Försvar - samexistens  
*LST framför erinran mot sådana förslag inom sjöområdesområdet som kan komma att begränsa och påtagligt försvara Försvarsmaktens möjlighet att bedriva verksamhet. (Se LST ganskningsyttrande i planbeskrivningen)*